L'HYDROGÉOLOGIE DES EAUX EMBOUTEILLÉES

Lire l'histoire du sous-sol dans une simple bouteille.

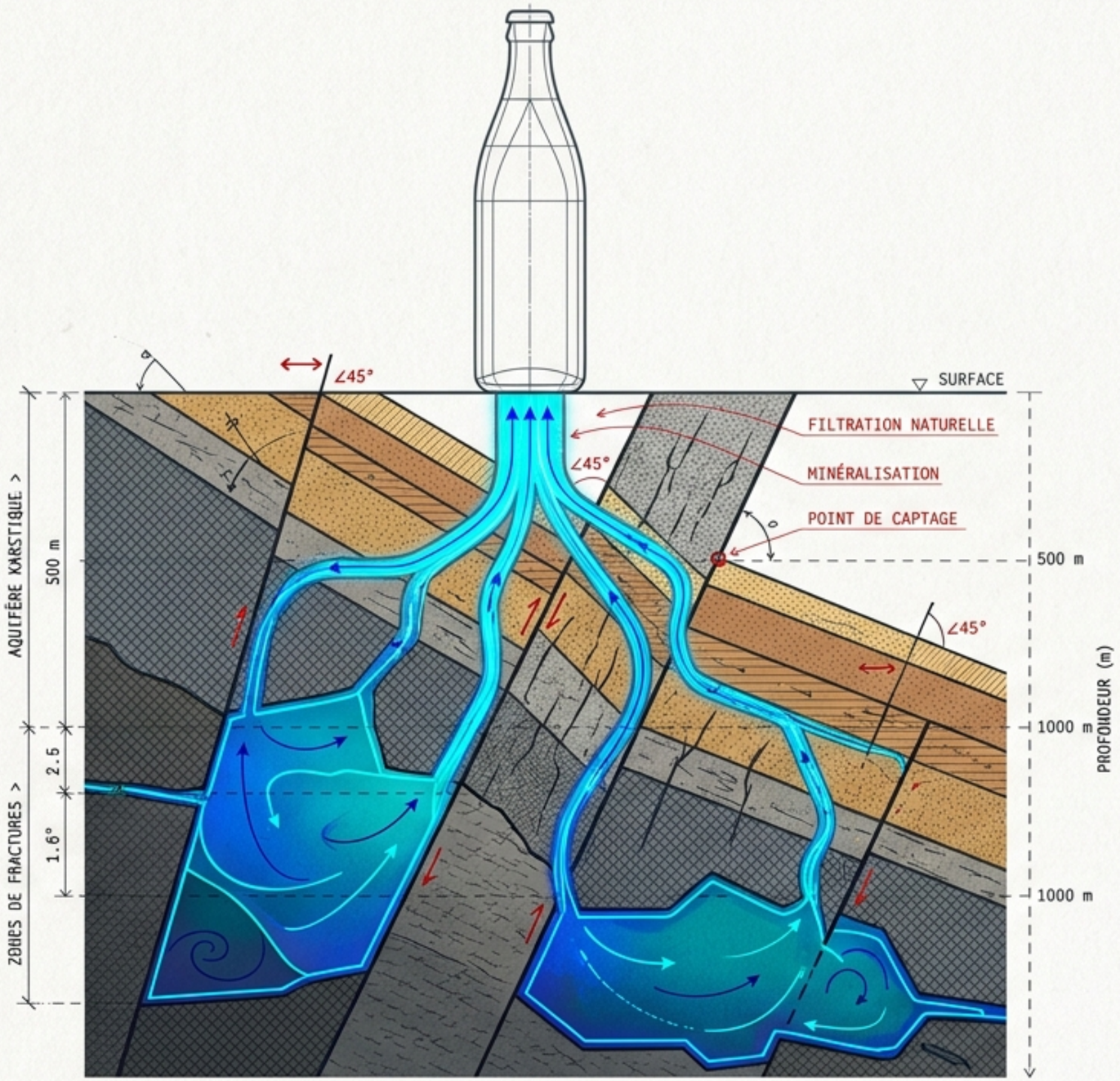

NotebookLM

Toutes les eaux en bouteille ne se valent pas

Critères d'analyse	Eau Minérale Naturelle (EMN)	Eau de Source	Eau Rendue Potable
Origine	Souterraine stricte	Souterraine stricte	Variable (surface/sous-sol)
Microbiologie naturelle	Saine à l'origine	Saine à l'origine	Traitée chimiquement
Stabilité chimique	**Obligatoire et reconnue**	Non exigée	Non exigée
Traitements autorisés	Très stricts (séparation physique)	Limités	Désinfection lourde

L'Eau Minérale Naturelle est la seule définie par sa stabilité : c'est un objet hydrogéologique protégé.

NotebookLM

Le Gisement Hydrominéral : L'architecture de la signature

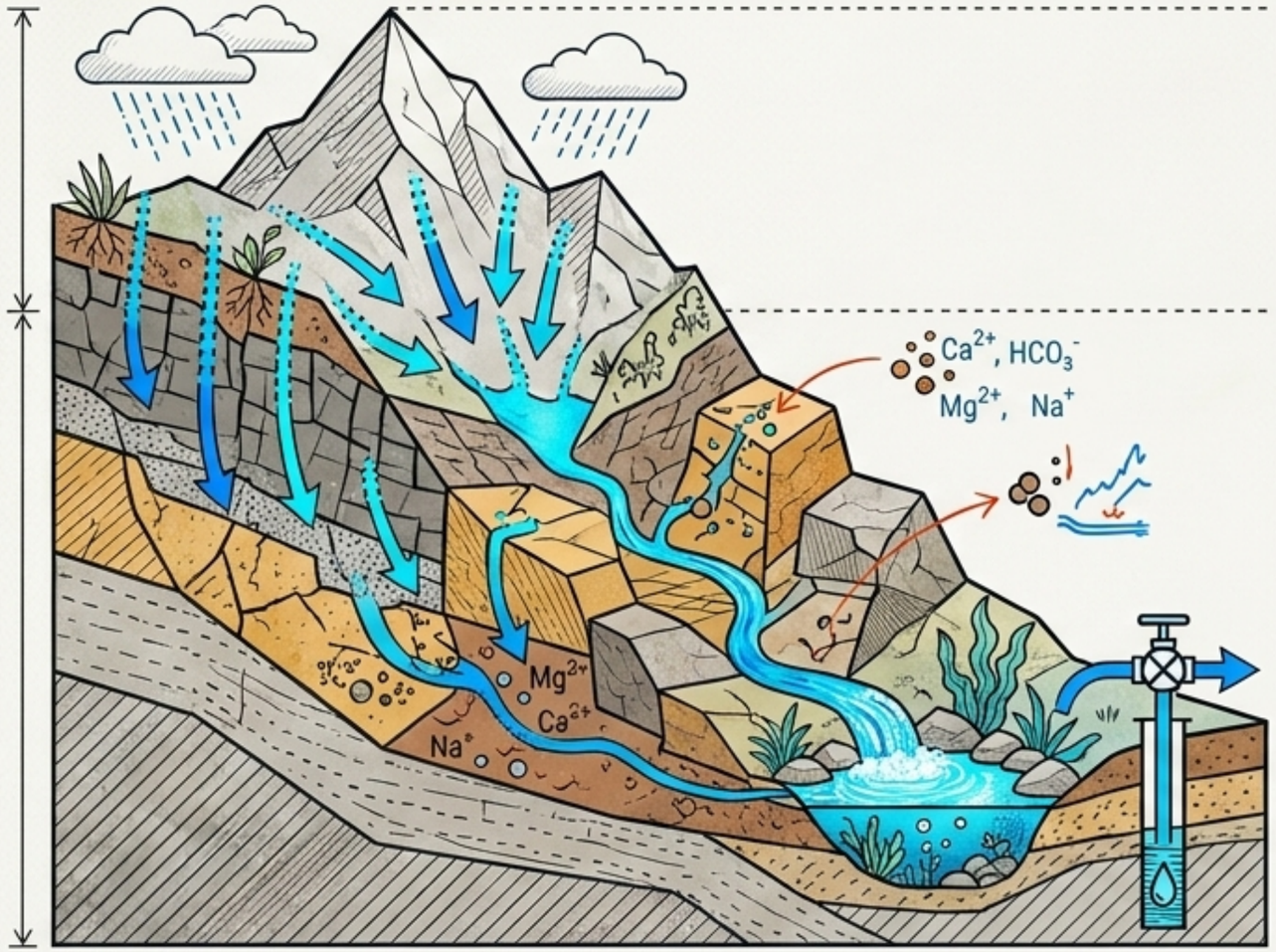

1. La Zone de Recharge

2. Le Réacteur Géochimique

3. L'Exutoire

L'eau est un trajet.

Son identité est forgée par la zone de recharge, le temps de résidence, et les interactions roche-fluide avant d'atteindre le captage.

La source n'est que la fin de l'histoire.

NotebookLM

Le Paradoxe de l'Impluvium

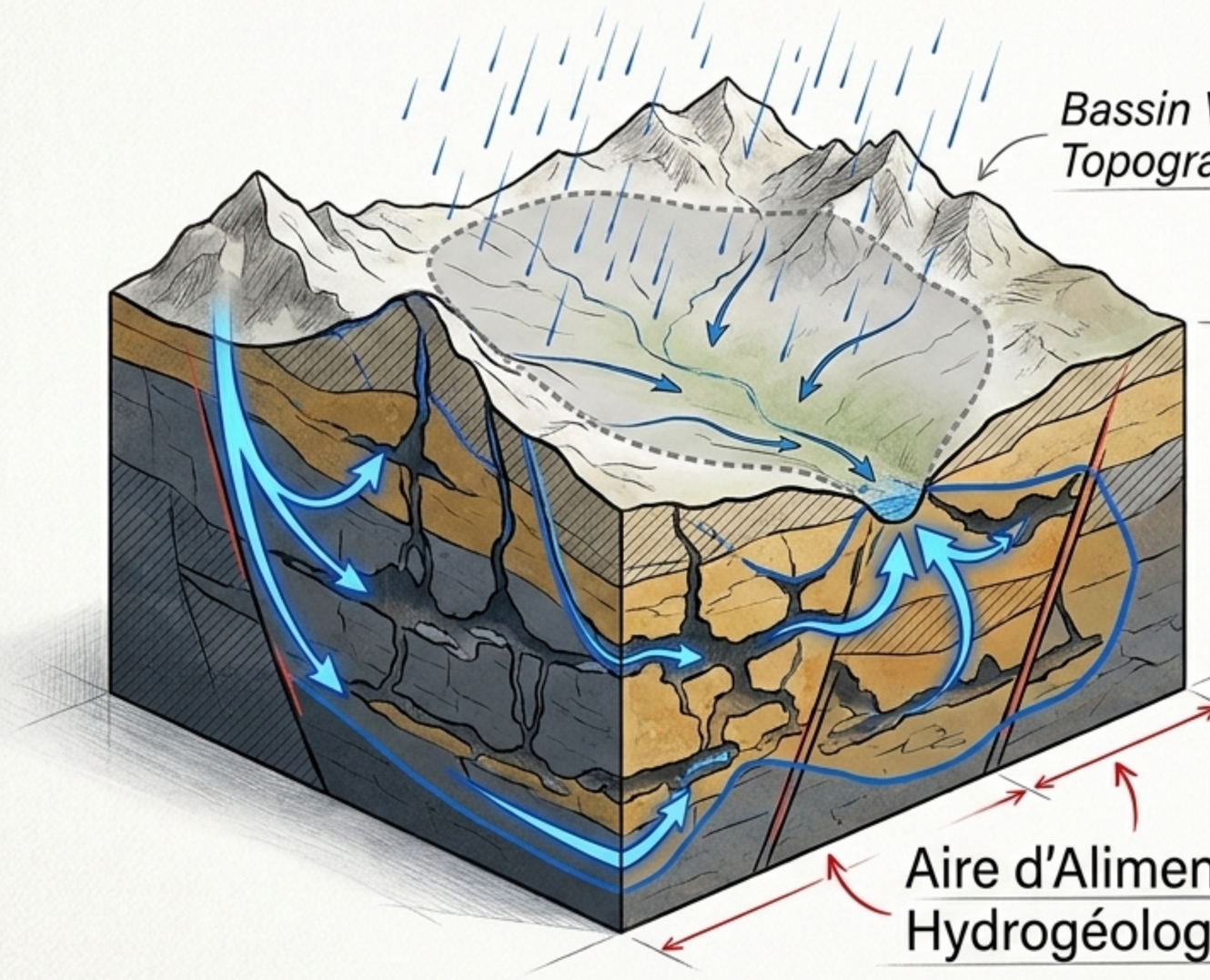

- ✓ L'impluvium est le territoire invisible de la ressource. Il dépasse la topographie de surface.
- ✓ La protection d'une source exige de délimiter l'aire d'alimentation hydrogéologique réelle, particulièrement dans les failles ou systèmes karstiques.

NotebookLM

Les 3 Piliers de la Minéralisation



⚠ La minéralisation n'est pas une simple décoration chimique. C'est une information géologique brute.

NotebookLM

L'Effet Catalyseur : Le rôle du CO_2 profond

3. **Dégazage :** Décompression à l'émergence. Bulles et précipitation de carbonates.

2. **Dissolution :** L'eau enrichie en CO_2 devient agressive. Dissolution accélérée des roches.

1. **Origine :** Remontée de gaz mantellique / magmatique.

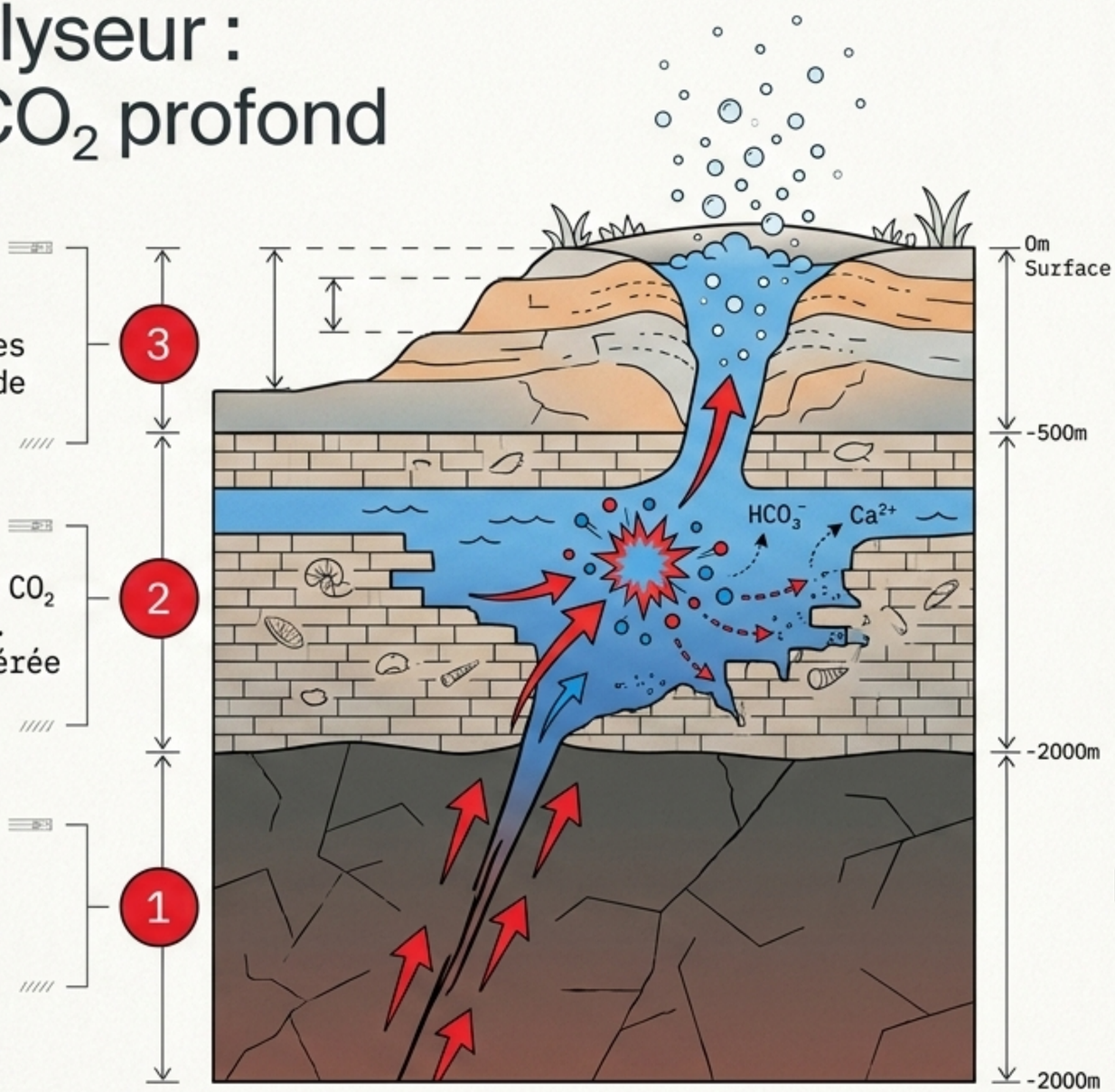

Synthèse :

Le CO_2 dicte la chimie en profondeur (dissolution massive) et le comportement en surface (effervescence).

NotebookLM

La Courbe de Stabilité : L'Effet Tampon

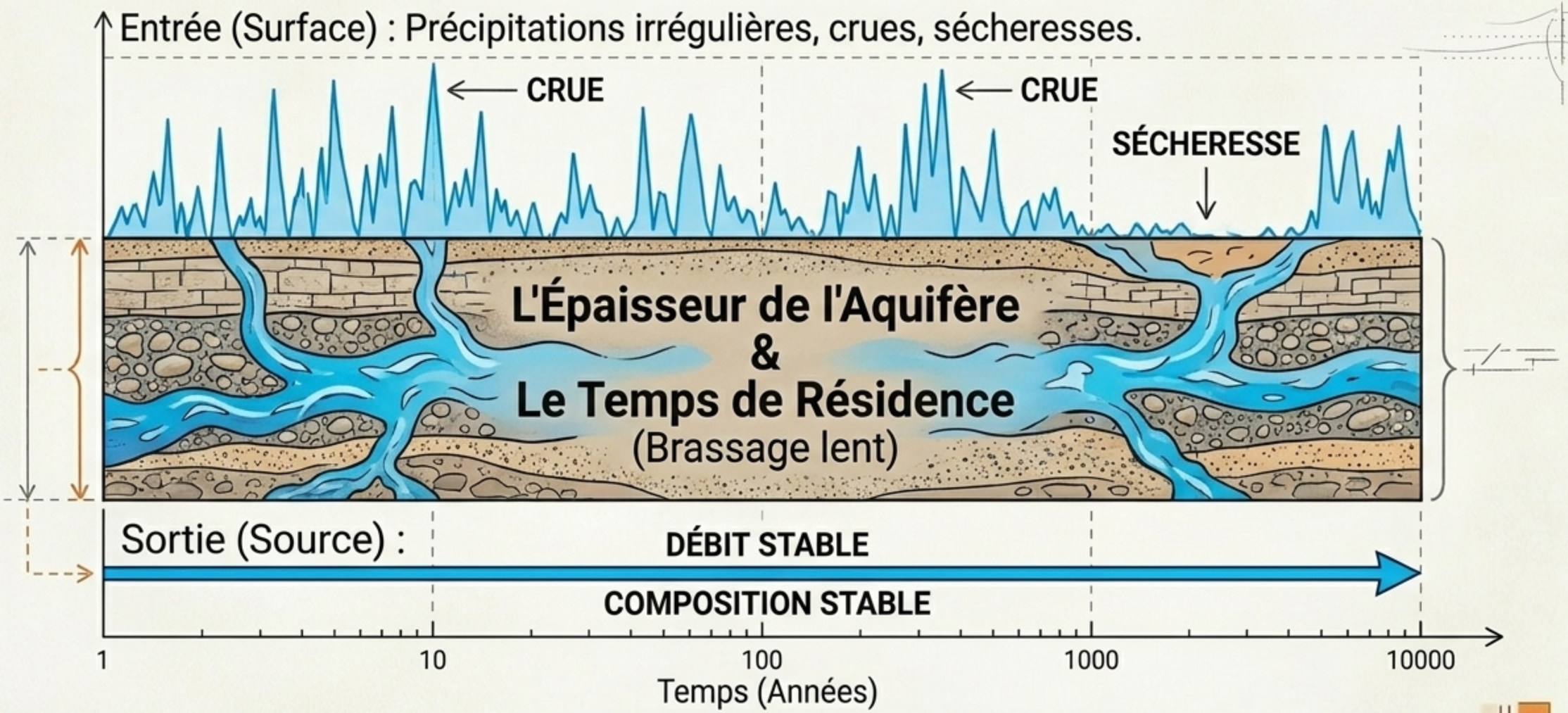

La stabilité n'est pas **l'immobilité**. C'est le résultat d'un brassage hydrogéologique où les eaux anciennes et récentes se mélangent **pour amortir totalement les variations de surface**.

NotebookLM

Profil 1 : L'Eau Faiblement Minéralisée

Bloc Géologique

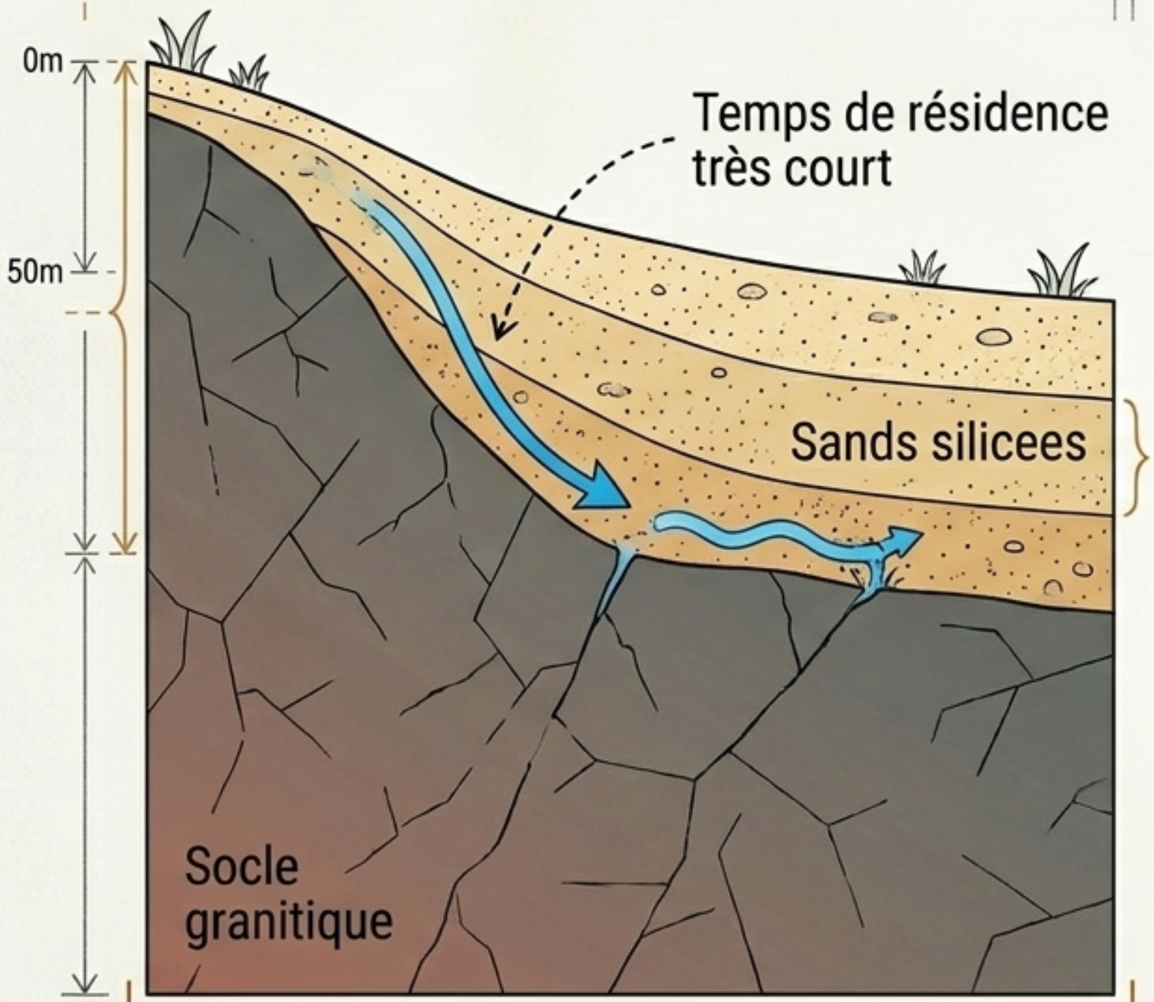

Indicateurs Techniques



Diagnostic Hydrogéologique

- **Origine** : Roches peu solubles (silicates) ou temps de résidence très court.
- **Propriété** : Faible pouvoir tampon. Interaction **limitée** entre l'eau et la roche.
- **Attention** : Vulnérabilité potentielle. Une protection stricte de **l'impluvium** est critique si **l'aquifère est très superficiel**.

NotebookLM

Profil 2 : L'Empreinte des Évaporites

• Bloc Géologique

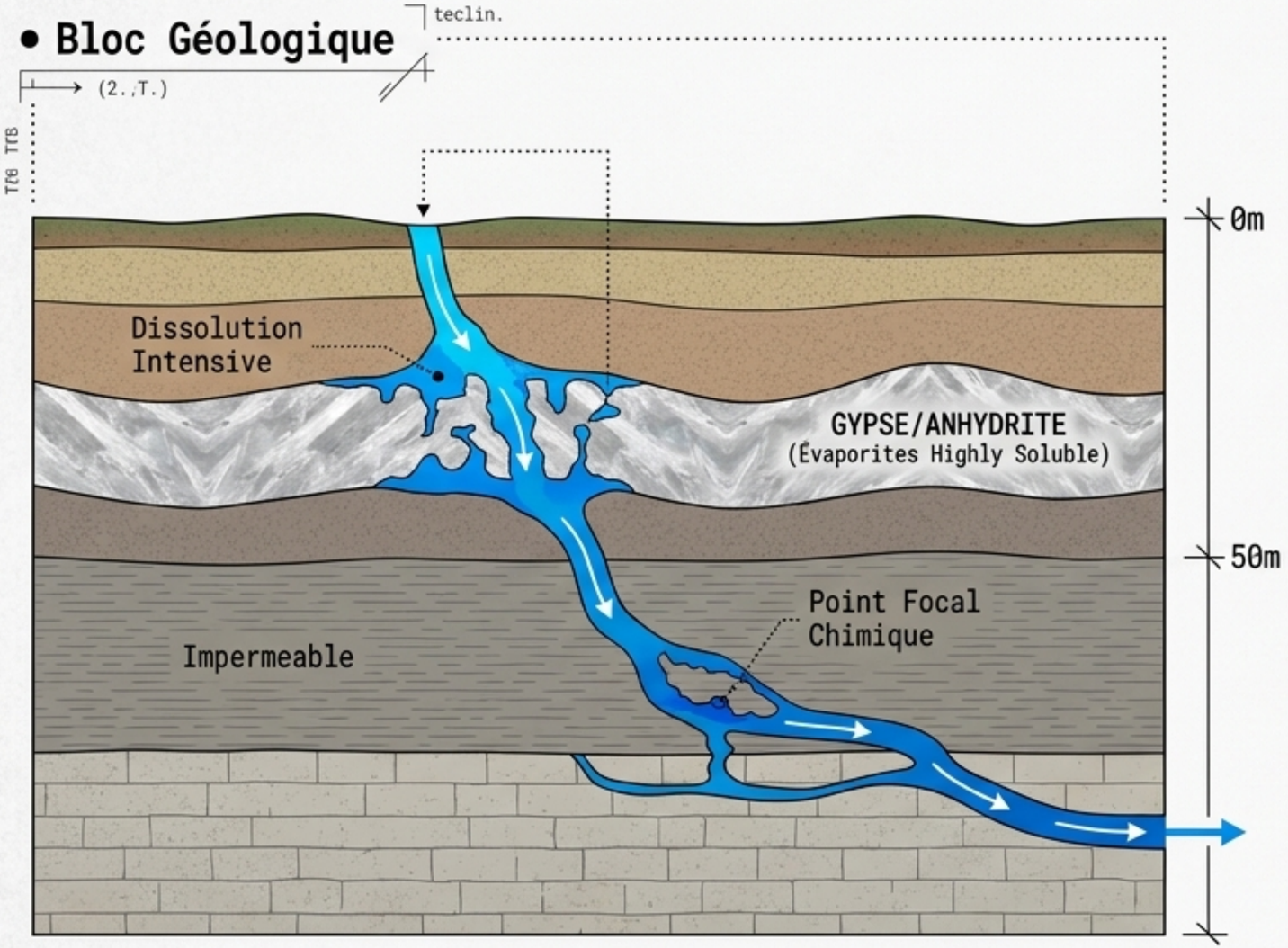

• Indicateurs Techniques

1 Minéralisation

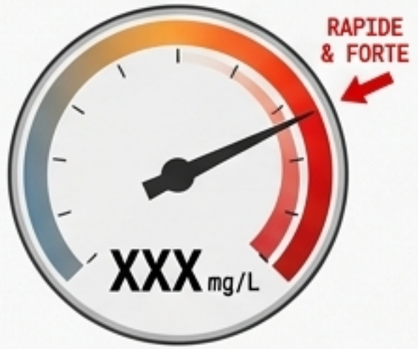

2 Dominance Ionique

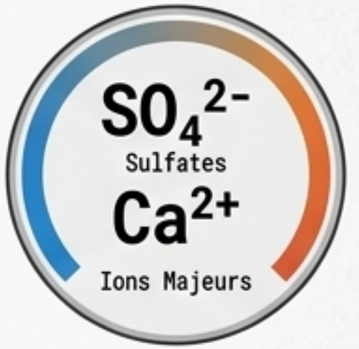

• Diagnostic Hydrogéologique

- **Origine** : Dissolution de minéraux évaporitiques (gypse) extrêmement réactifs.
- **Propriété** : La minéralisation grimpe en flèche. L'eau s'imprègne instantanément.
- **Impact** : La chimie est dictée par un niveau géologique parfois très fin, mais hautement soluble, indépendamment du temps de résidence total.

NotebookLM

Profil 3 : Le Labyrinthe Volcanique

• Bloc Géologique

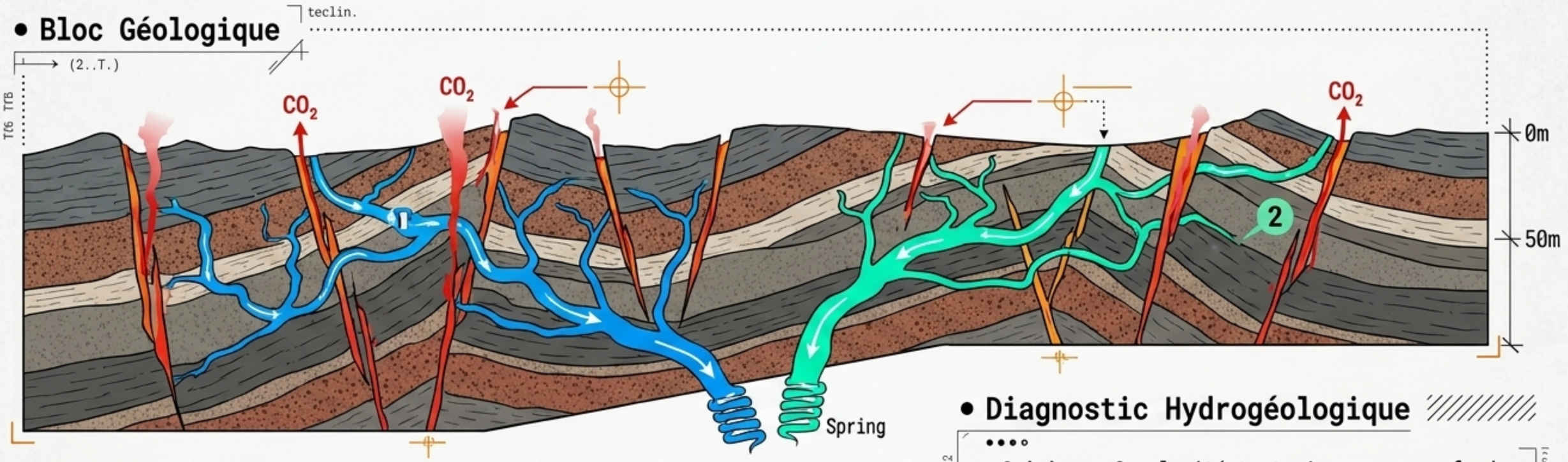

• Indicateurs Techniques

1. Bicarbonates (HCO_3^-)

FORTS

2. Diversité Ionique

HAUTE : Na, Mg, Fe

• Diagnostic Hydrogéologique

- **Origine** : Complexité tectonique, gaz profonds et hétérogénéité d'altération des roches.
- **Spécificité** : Deux sources distantes de seulement 100 mètres peuvent révéler des signatures chimiques totalement différentes selon les labyrinthes empruntés.

Note : La chimie est fonction du parcours souterrain.

NotebookLM

Ingénierie du Captage : Isoler la Signature

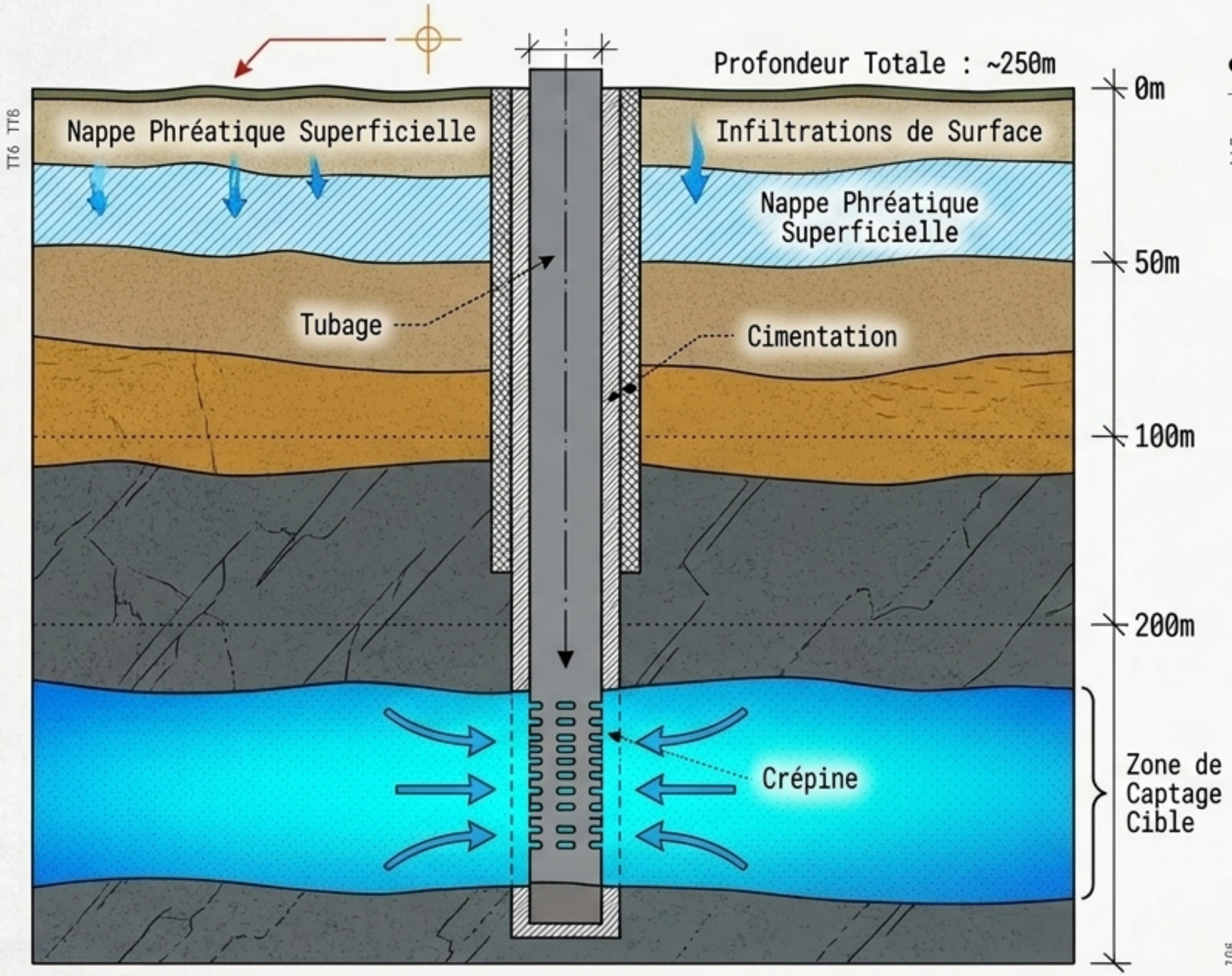

• L'Enjeu Technique

- Le but d'un forage minéral n'est pas seulement d'obtenir un volume d'eau, mais de capturer capturer et figer la signature chimique.
- Un forage défaillant risque de mélanger plusieurs nappes ou d'introduire des contaminants de surface, ce qui détruit instantanément le statut protégé de l'eau.

NotebookLM

Cas Pratique : Lire l'Étiquette en Géologue



Calcaire
(*Dissolution carbonatée*)



Gypse
(Roches Évaporites)

50m

Nutrition Facts

Servings size mineral
Servings per container 1

COMPOSITION TYPE (mg/L)

Calcium (Ca^{2+})	**ÉLEVÉS**
Magnésium (Mg^{2+})	**PRÉSENT**
Bicarbonates (HCO_3^-)	**ÉLEVÉS**
Sulfates (SO_4^{2-})	**FORT**
Résidu Sec à 180°C	**ÉLEVÉ**

CARACTÉRISTIQUES

HCO_3^- & Ca^{2+} élevés

SO_4^{2-} fort

Mg^{2+} présent

Résidu Sec élevé



Dolomie ou roches ferro-magnésiennes

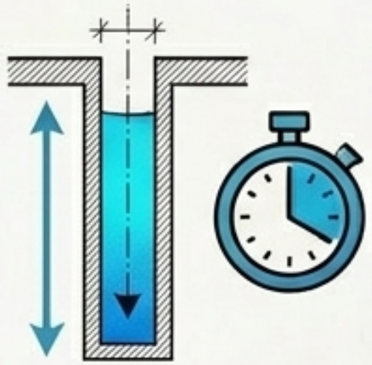

Indicateur de temps de résidence long et/ou grande profondeur

L'étiquette est une synthèse géologique : elle permet de relier les chiffres aux conditions de circulation souterraine.

NotebookLM

Limites du Gisement : Le Débit Exploitable

Scénario 1 : Exploitation Durable (Équilibre)

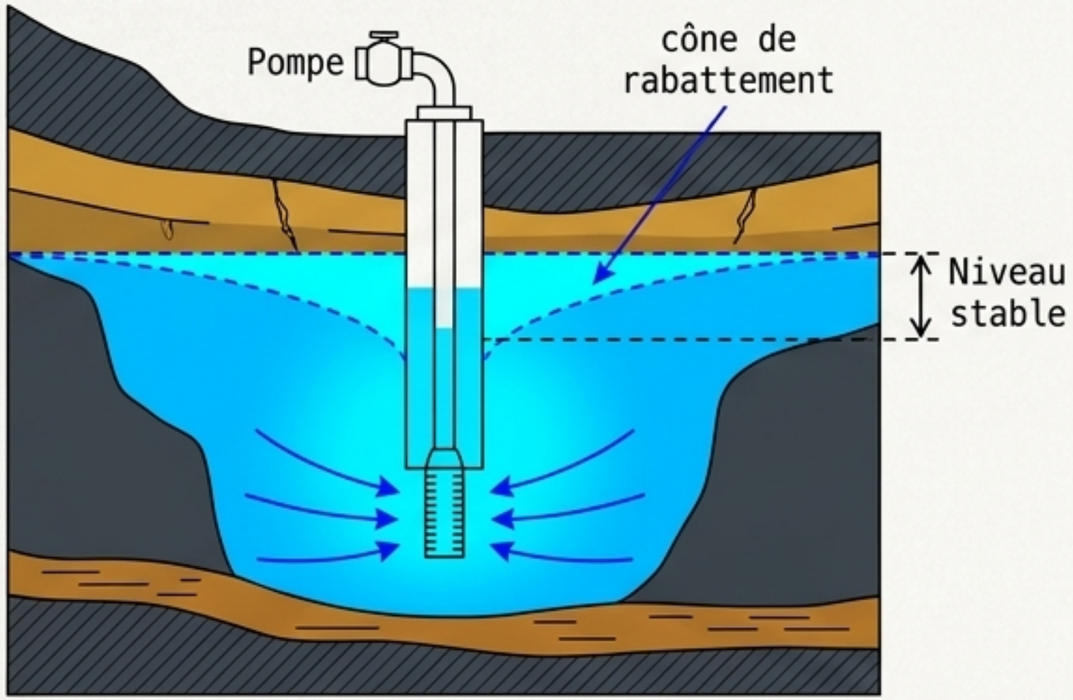

L'ADN chimique de l'eau pompée est strictement identique au gisement naturel.

Scénario 2 : Surexploitation (Rupture)

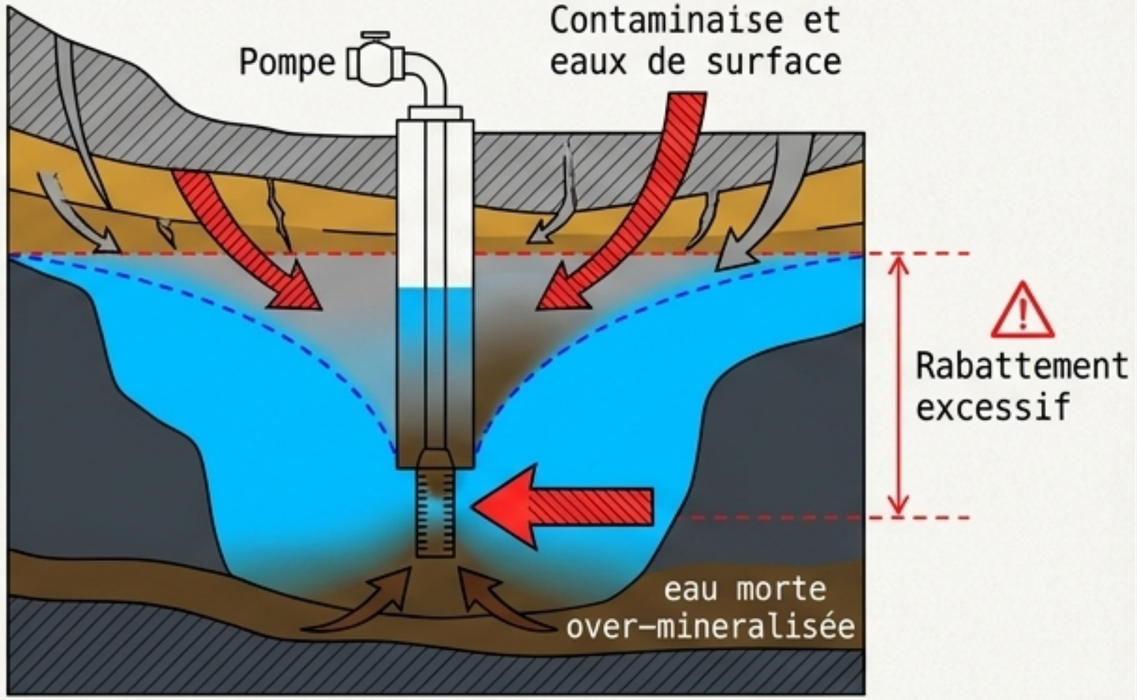

Un pompage excessif modifie les gradients de pression et aspire d'autres eaux périphériques.

Le débit exploitable n'est pas qu'une question de volume.
Pomper trop fort altère l'identité chimique même du gisement.

NotebookLM

L'Écosystème de Protection Territoriale

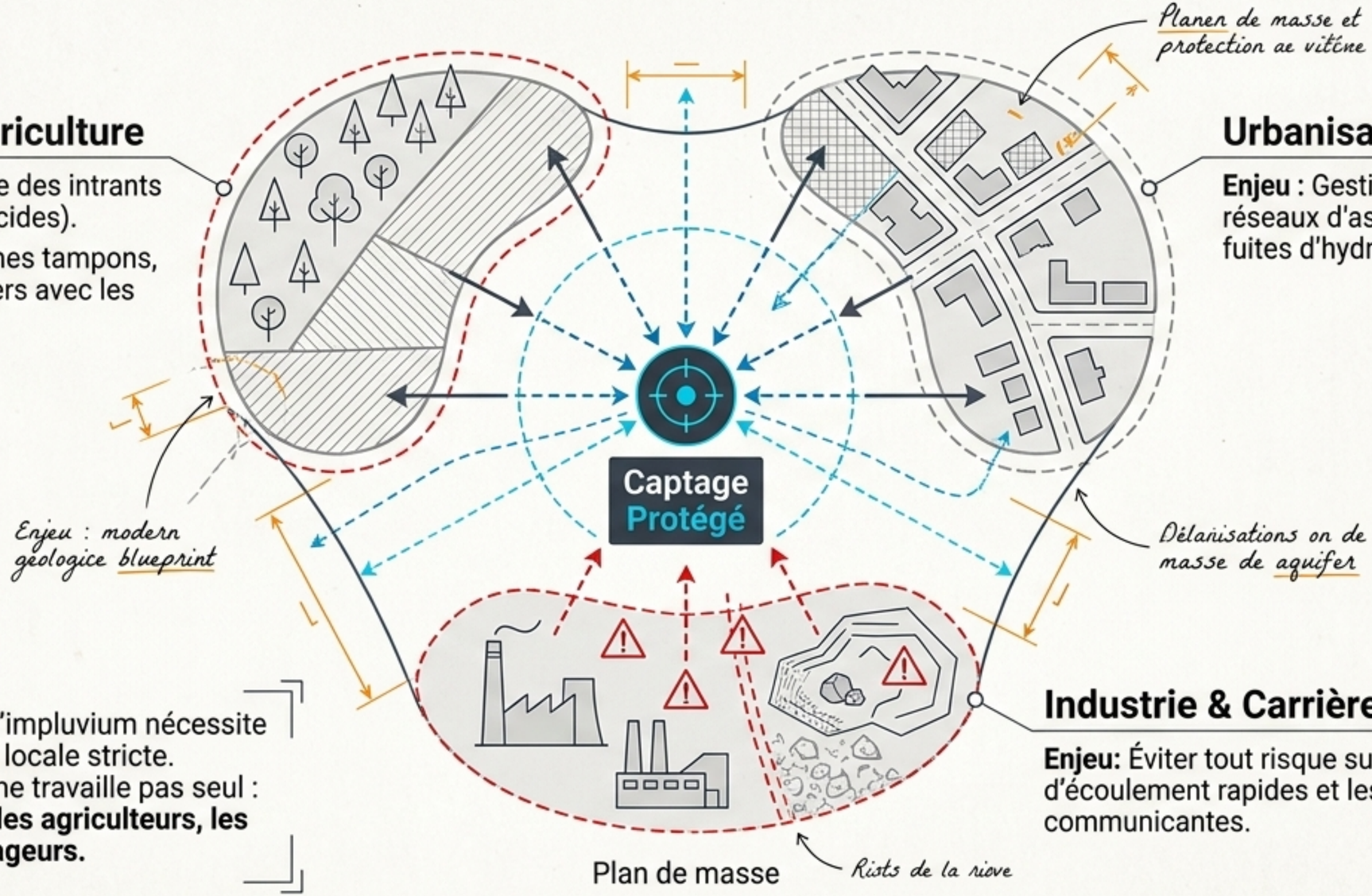

Forêt & Agriculture

Enjeu : Maîtrise des intrants (nitrates, pesticides).

Solutions : Zones tampons, contrats fonciers avec les agriculteurs.

Urbanisation

Enjeu : Gestion des ruissellements, réseaux d'assainissement, fuites d'hydrocarbures.

Industrie & Carrières

Enjeu: Éviter tout risque sur les axes d'écoulement rapides et les failles communicantes.

La protection de l'impluvium nécessite une gouvernance locale stricte. L'hydrogéologue ne travaille pas seul : **il collabore avec les agriculteurs, les élus et les aménageurs.**

NotebookLM

L’Eau Embouteillée : Ressource Locale, Produit Global

1. L’Héritage Géologique

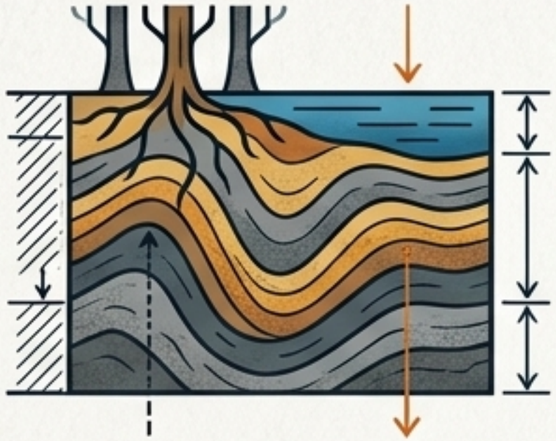

2. Le Produit Commercial

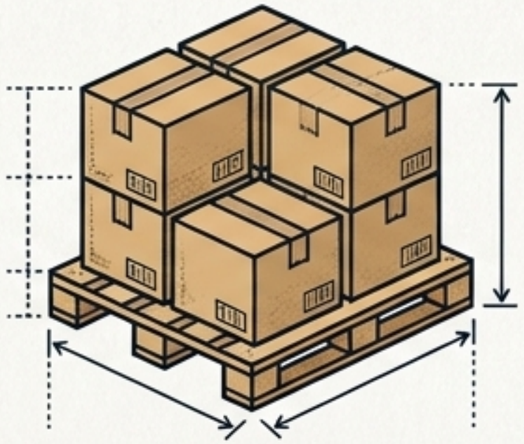

3. Les Tensions Environnementales



1. L’Héritage Géologique

L’identité d’un territoire et la protection d’un temps long. Une réalité scientifique pure.

2. Le Produit Commercial

Création d’économie et d’emplois locaux, mais exportation massive à l’échelle mondiale.

3. Les Tensions Environnementales

Gestion des sécheresses, acceptabilité sociale des prélèvements et empreinte plastique.

La valeur d’une bouteille repose sur une réalité géologique fragile. L’hydrogéologue est l’arbitre scientifique qui aligne le discours de l’étiquette avec les limites réelles du territoire.

NotebookLM