Métallogénie du Bassinin de Franceville

Les gisements d’uranium du Gabon (2.15 Ga) : Un modèle de genèse par mélange de fluides en contexte de piège pétrolier.

Une **analyse structurale, pétrographique** et **géochimique** démontrant que les plus anciennes accumulations d’uranium à haute teneur se comportent sur le plan dynamique comme des gisements d’hydrocarbures.

NotebookLM

Le Contexte Exceptionnel du Francevillien

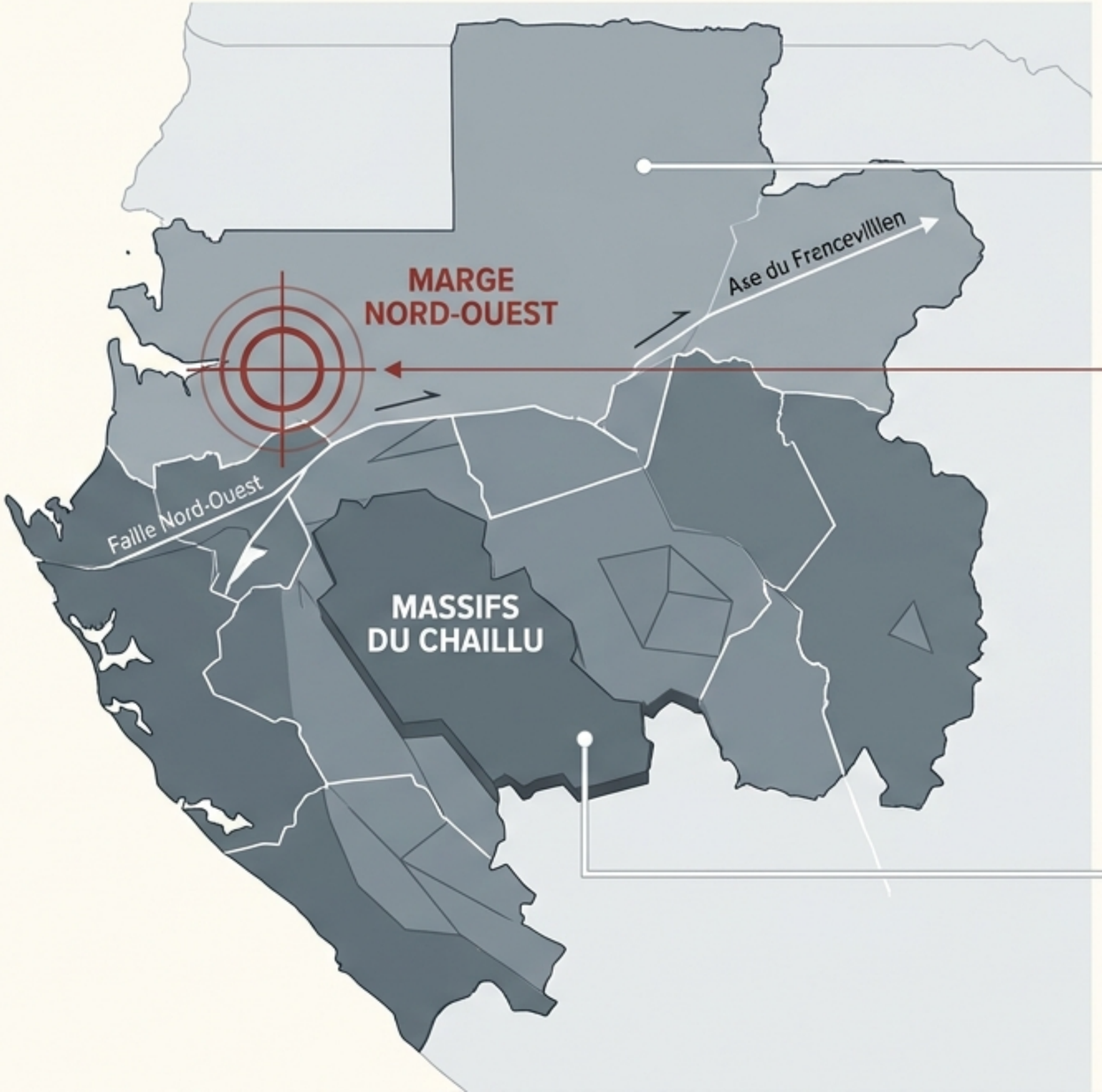

L'Âge et le Socle

Protérozoïque inférieur (2 150 Ma).
Sédiments non métamorphisés reposant en discordance sur un socle Archéen (2 700 Ma).

La Marge Nord-Ouest (La Zone Cible)

Les gisements d'Oklo, Mounana, Boyindzi et Okelobondo concentrent 80 % des réserves connues du bassin. Ils sont localisés à l'intersection de failles bordières majeures.

Une Singularité Mondiale

Les plus vieilles accumulations d'uranium à haute teneur connues, abritant l'unique occurrence mondiale de réacteurs de fission nucléaire naturels.

NotebookLM

Architecture Stratigraphique : Le Réservoir et l'Éponte



Bloc FB (>1 000 m) : **La Couverture Marine**

- **Lithologie :** Schistes noirs marins (Black shales), riches en matière organique (jusqu'à 15 % de Carbone Organique Total).
- **Rôle Double :** Roche mère génératrice d'hydrocarbures **ET couverture imperméable** (*seal*) garantissant la mise en surpression du système.

Bloc FA (100-1 000 m) : **Le Réservoir Sédimentaire**

Sommet (Faciès Deltaïque) : Séquences progradantes.
Rôle : Réservoir principal pour la migration croisée du pétrole et de l'uranium.

Base (Faciès Fluviatile) : Conglomérats et grès grossiers.
Rôle : Roche mère de l'uranium (présence de thorites uranifères altérées).

NotebookLM

Contrôle Tectonique : La Formation des Pièges Structuraux

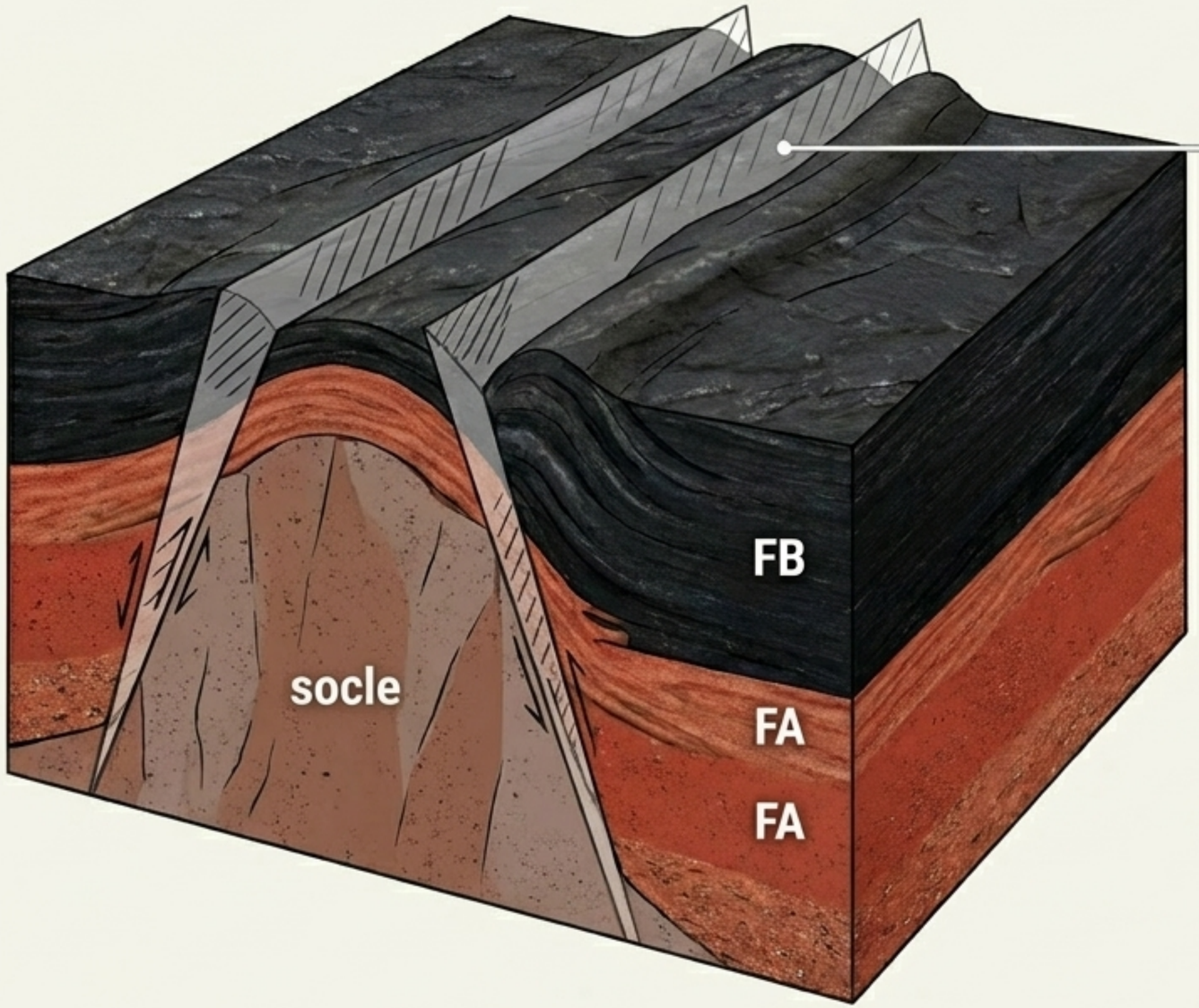

L'Architecture du Piège :

Le bassin est structuré par un modèle de cisaillement (shearing dynamic model). Les minéralisations se concentrent systématiquement aux intersections de failles NO-SE et N-S, associées à des plis d'entraînement (drag folds).

Analogie avec le Système Pétrolier :

Le Confinement : Les failles normales connectent les grès poreux du FA directement sous le toit imperméable des schistes FB.

La Bréchification : L'intersection des failles crée des brèches cataclastiques (ex: Mounana, Boyindzi) augmentant radicalement la perméabilité locale.

Le Résultat : Des pièges structuraux parfaits où les fluides ascendants se retrouvent bloqués dans les niveaux stratigraphiques supérieurs du FA.

NotebookLM

Faciès Minéralogiques : La Double Empreinte de l'Uranium

Le Minerai Commun (0.1 - 1.0 % U)

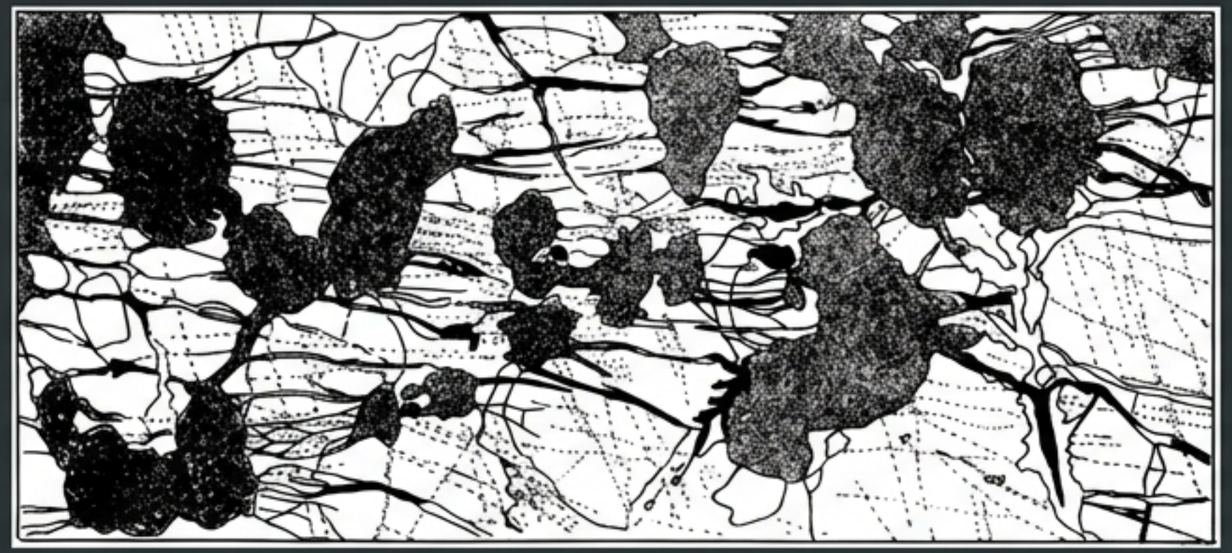

Association : Pechblende intimement liée au bitume solide (matière organique catagénétique, rapport H/C < 0.5).

Texture : Particules sphériques de bitume dans la porosité secondaire des grès silicifiés.

Processus : Précipitation dictée par la rencontre directe avec les hydrocarbures réducteurs.

Le Minerai Haute Teneur (1.0 - 10 % U)

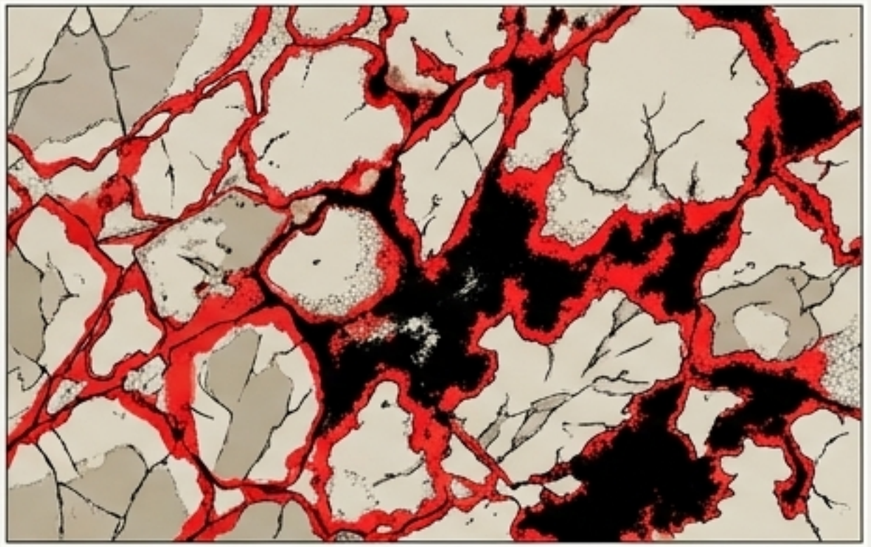

Association : Absence de matière organique directe. Localisation autour de taches hématitiques auréolées de zones lessivées (chlorite/illite).

Texture : Brèches hydrauliques (hydrofracturing) avec quartz fortement corrodés.

Processus : Remobilisation oxydo-réductrice locale intense (Zones hôtes des futurs réacteurs de fission).

NotebookLM

Diagenèse et États d'Oxydation : L'Empreinte des Fluides

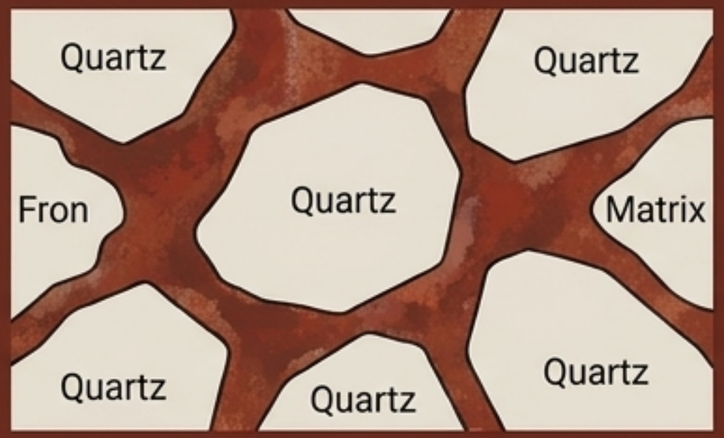

Grès Rouges (État Oxydé Précoce)

Minéralogie : Hématite imprégnant la matrice illitique, sulfates (anhydrite, barytine), biotites altérées.

Interprétation : Sédiments fluviatiles fluides connés oxydants circulant lors de l'enfouissement précoce. Capacité à lessiver et transporter U^{6+}.

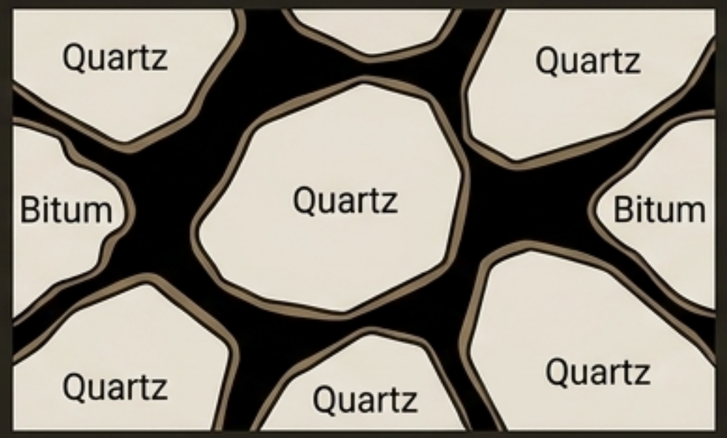

Grès Noirs (État Réduit par les Hydrocarbures)

Minéralogie : Bitume solide piégé dans la porosité primaire, illite, illite-chlorite.

Interprétation : Sédiments initialement oxydés secondairement réduits par la migration massive de pétrole depuis la formation FB.

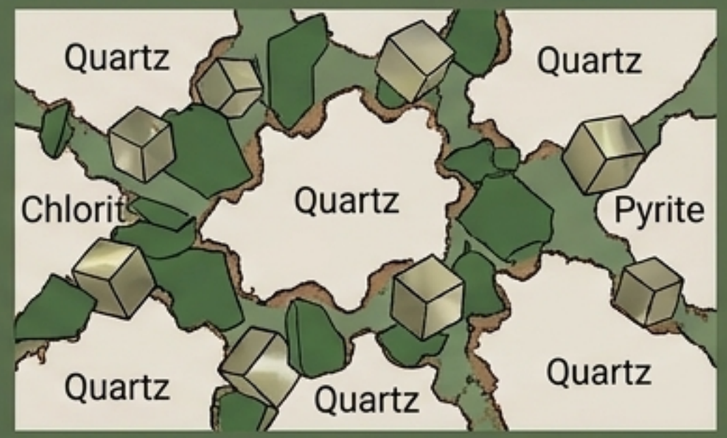

Grès Verts (Le Front de Réduction)

Minéralogie : Chlorite ferreuse verte, pyrite corrodant les quartz.

Interprétation : Zone de contact transitoire. L'arrivée de fluides réducteurs a précipité la chlorite et la pyrite dans des zones précédemment oxydées.

NotebookLM

Signatures Géochimiques : La Preuve Isotopique du Mélange ($\delta^{13}C$)

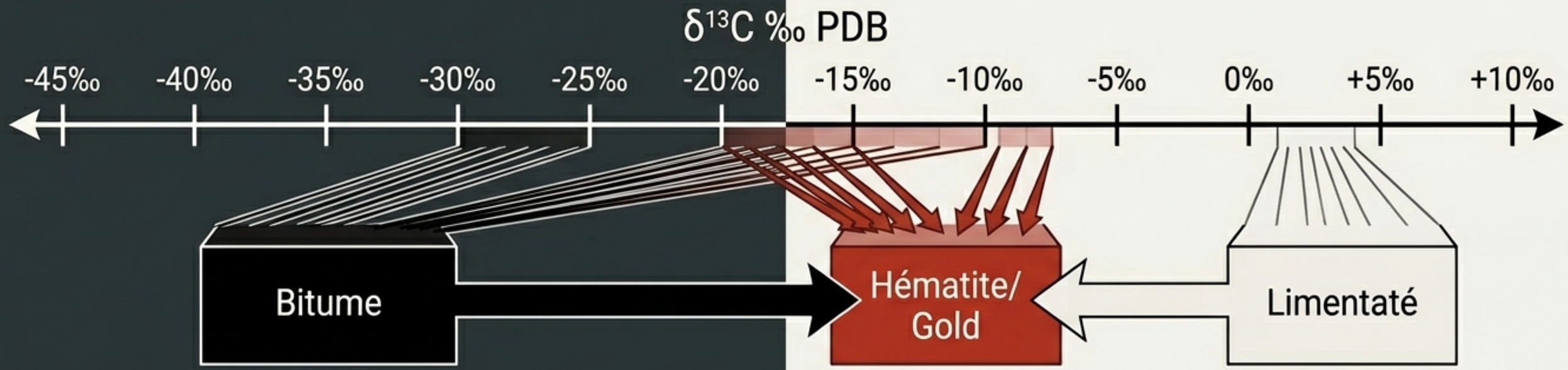

Source Pétrolière
(-21‰ à -30‰)

La matière organique des schistes FB et le bitume du FA partagent la même signature appauvrie.
Le pétrole vient du FB.

La Synthèse Minéralisée
(-7‰ à -15‰)

Les calcites directement associées à l'uranium dans les grès FA affichent une signature intermédiaire stricte.

Pôle Carbonaté Stérile
(+2‰ à +6‰)

Les dolomies stériles de la formation FA représentent le fluide du bassin non minéralisé.

Conclusion : L'uranium a précipité lors du mélange physique exact entre un fluide uranifère oxydé enrichi en ^{13}C et un pétrole réducteur appauvri.

NotebookLM

Inclusions Fluides : Thermométrie et Évolution du Bassin

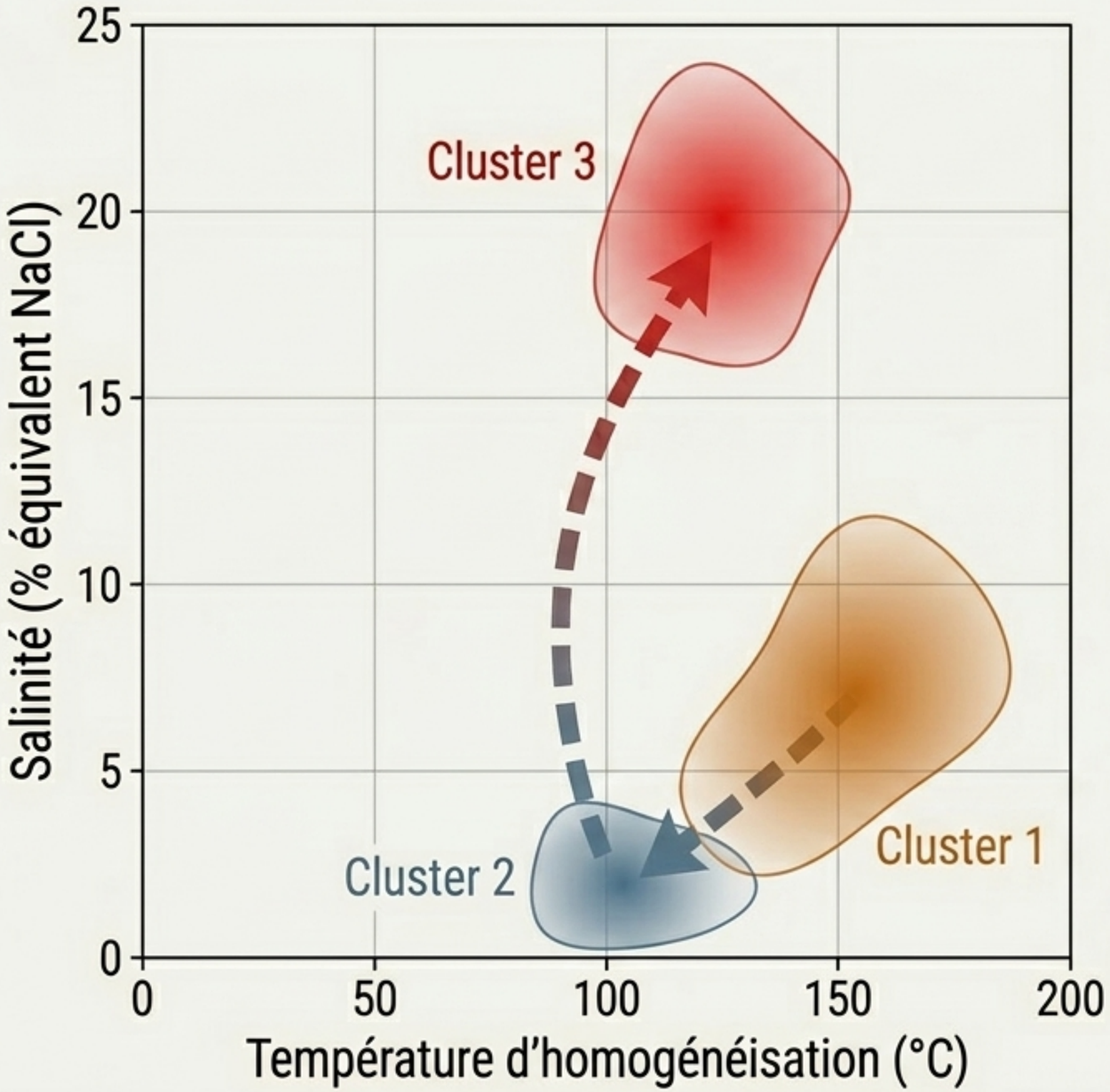

Type 1 : Enfouissement Profond (Le Régime Pétrolier)

Données : Haute T° (140-180°C), Salinité moyenne (3-10% NaCl).

Contexte : ~4 000m de profondeur. Silicification des grès et migration primaire de l'huile (fenêtre à huile atteinte).

Type 2 : Début de Soulèvement (Le Piégeage du Bitume)

Données : Basse T° (100-120°C), Basse salinité (0.7-2.0% NaCl).

Contexte : Baisse de pression. Cristallisation de quartz tardifs et occurrences majeures de bitume dans les fractures.

Type 3 : Le Climax de Minéralisation (Le Fluide Réactif)

Données : T° modérée (120-140°C), Hyper-salinité (>20% NaCl).

Contexte : Cristallisation de calcites uranifères. Un fluide météorique hautement salin, chargé en uranium lessivé des conglomérats, envahit le système.

NotebookLM

Le Moteur Dynamique : Fracturation Hydraulique (Hydrofracturing)

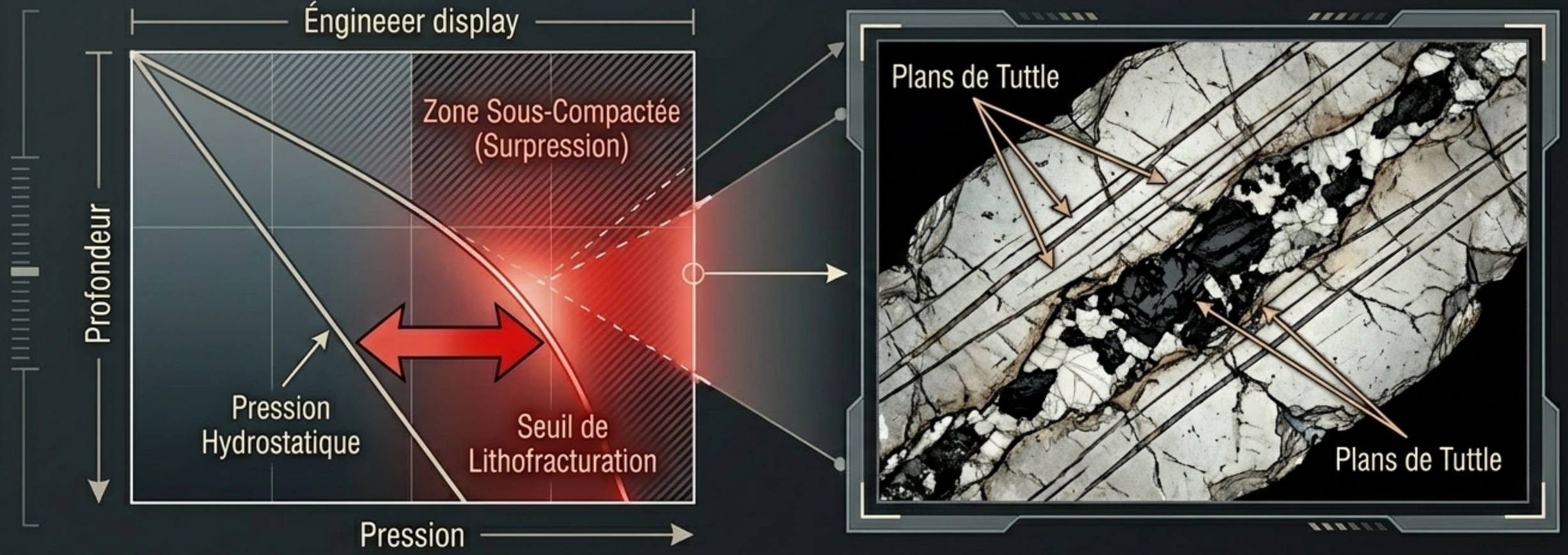

1. Zone Sous-Compactée : L'enfouissement rapide des schistes argileux FB a créé des poches de fluides en surpression (inhibition de l'échappement des fluides).

2. Contact Tectonique : Les failles normales de 1 000 m de rejet connectent ces zones surpressurisées directement sous le couvercle imperméable des grès FA supérieurs.

3. Le Choc (Gradient Explosif) : Un différentiel de 750 mètres d'équivalence pression entraîne une rupture mécanique de la roche, principalement parallèle au litage.

4. Résultat : Création d'une immense porosité secondaire (bréchification). Les grains de quartz sont littéralement fendus, permettant l'injection simultanée du bitume et de la pechblende.

NotebookLM

Modèle Métallogénique Intégré | Phase 1 : La Sédimentation

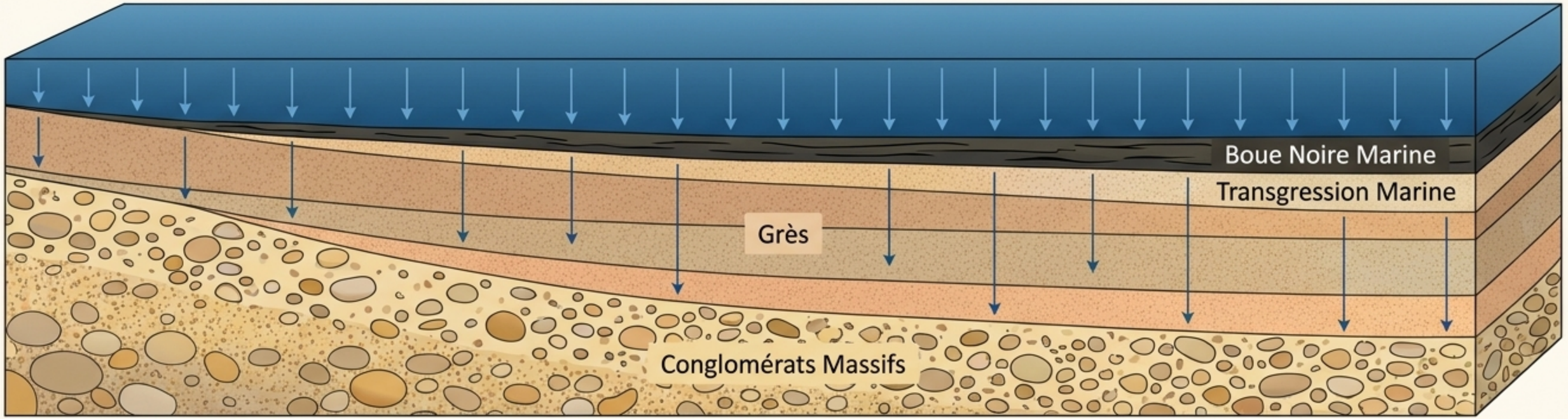

Chronologie : ~2.15 Milliards d'Années		
La Source Primaire	**Le Futur Réservoir**	**Le Toit et la Roche Mère**
Dépôt massif (jusqu'à 1 000 m) de sédiments fluviatiles FA à la base du bassin. Ces conglomérats accumulent des thorites uranifères. Le bassin possède déjà son capital uranium.	Transition vers des **grès de plaine deltaïque**. Une roche poreuse, très perméable, prête à recevoir des fluides.	Transgression marine recouvrant tout le bassin. Dépôt d'épaisses boues noires (Formation FB) riches en matière organique planctonique. Le piège se referme.

NotebookLM

Modèle Métallogénique Intégré | Phase 2 : Enfouissement et Maturation



Chronologie : ~1.87 Milliards d'Années (Profondeur Maximum)		
La Cuisson (180°C - 4 000 m)	Migration Primaire	Préparation Chimique
Le bassin atteint son gradient géothermique maximal. La matière organique des schistes FB entre dans la fenêtre à huile.	Expulsion massive du pétrole liquide vers les réservoirs gréseux du FA sous-jacents, piégés sous la couverture FB.	Parallèlement, dans les grès fluviatiles stériles du bas, des fluides connés oxydants circulent, maintiennent l'uranium à l'état soluble (U^{6+}), et rubéfient la roche (hématite).

NotebookLM

Modèle Métallogénique Intégré | Phase 3 : Le Soulèvement et le Choc



Le Climax Tectonique :

Remontée : L'Orogenèse provoque un soulèvement du bassin d'environ 1 000 m. La température chute à 140°C, entraînant une décompression brutale.

Bréchification : La surpression hydrostatique fait exploser la matrice des grès (fracturation hydraulique) sous le couvercle de schiste.

Le Mélange Fatal : Un fluide météorique oxydant, devenu hyper-salin (>20% NaCl) et surchargé de l'uranium lessivé à la base du FA, pénètre violemment dans la zone fracturée.

Précipitation : Le fluide rencontre le pétrole piégé. L'oxydant rencontre le réducteur. L'uranium ($U^{6+} \rightarrow U^{4+}$) précipite massivement sous forme de pechblende.

NotebookLM

Conclusion : L'Équation du Piège Pétrolier Uranifère

L'existence des gisements du **Francevillien** repose sur l'**alignement strict** et **chronologique** de quatre paramètres géologiques critiques :



La Source Pré-concentrée :
Les conglomérats fluviatiles de base (FA) contenant des minéraux lourds uranifères.

Le Piège Structural Parfait :
Des failles tectoniques plaquant le réservoir perméable sous une épaisse couverture marine totalement étanche (FB).

L'Agent Réducteur :
La génération et la migration d'hydrocarbures (pétrole) depuis le toit vers le réservoir.

Le Moteur Dynamique :
Un soulèvement tectonique provoquant une fracturation hydraulique, permettant le brassage forcé de fluides salins oxydés et de fluides organiques réduits.



RÉSULTAT : GISEMENTS URANIFÈRES DU FRANCEVILLIEN
L'alignement précis de ces quatre étapes déverrouille la formation massive de pechblende.

NotebookLM

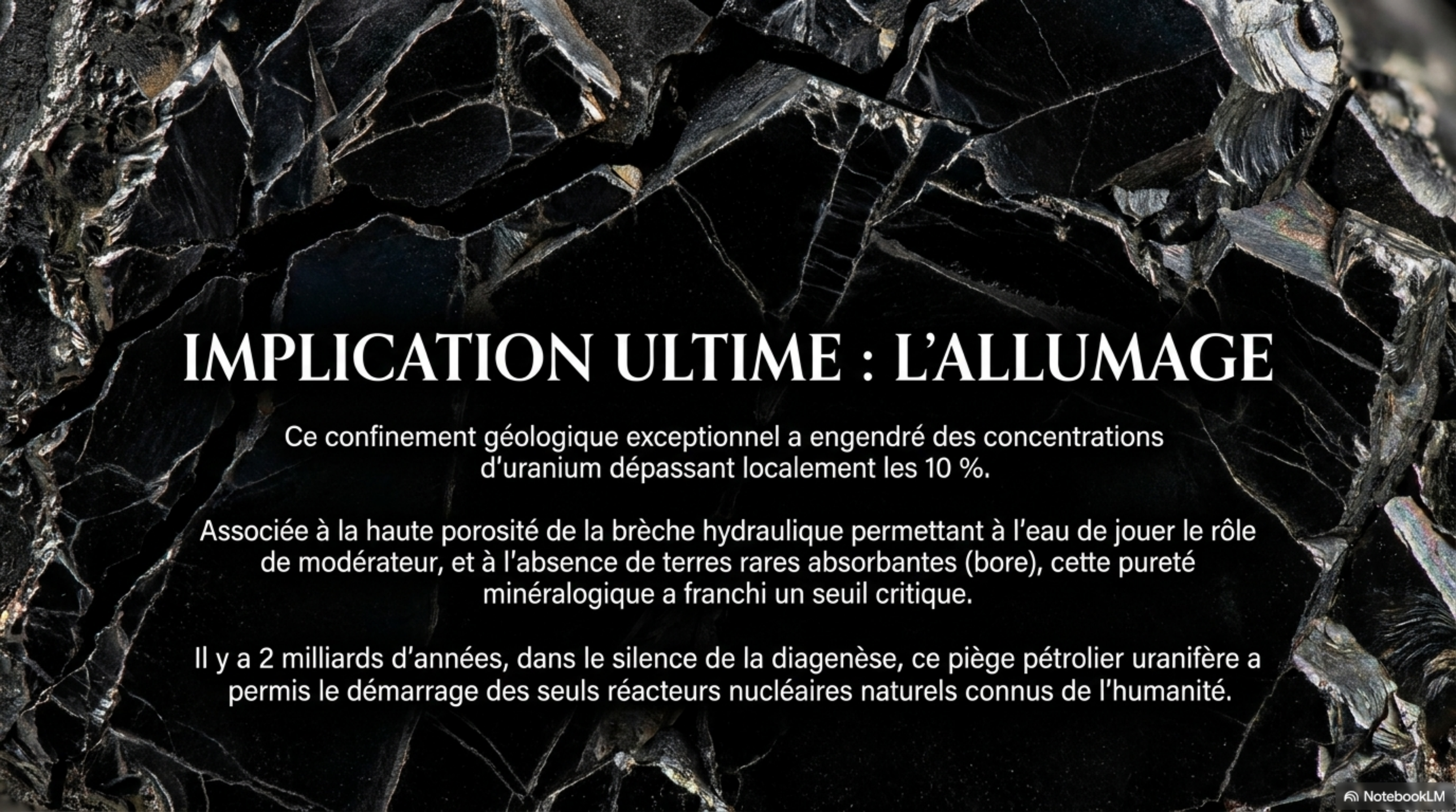
IMPLICATION ULTIME : L'ALLUMAGE
Ce confinement géologique exceptionnel a engendré des concentrations d'uranium dépassant localement les 10 %.
Associée à la haute porosité de la brèche hydraulique permettant à l'eau de jouer le rôle de modérateur, et à l'absence de terres rares absorbantes (bore), cette pureté minéralogique a franchi un seuil critique.
Il y a 2 milliards d'années, dans le silence de la diagenèse, ce piège pétrolier uranifère a permis le démarrage des seuls réacteurs nucléaires naturels connus de l'humanité.
NotebookLM